

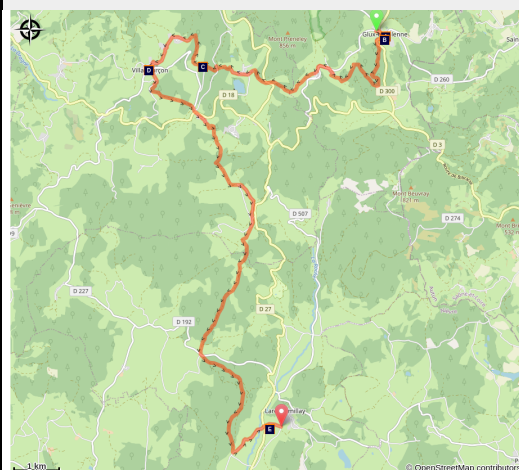
Tour du Morvan des Sommets

Etape 3

CC Morvan Sommets et Grands Lacs - Glux-en-Glenne



No photo



Infos pratiques

Pratique : Grande Randonnée

Durée : 7 h 30

Longueur : 23.2 km

Dénivelé positif : 667 m

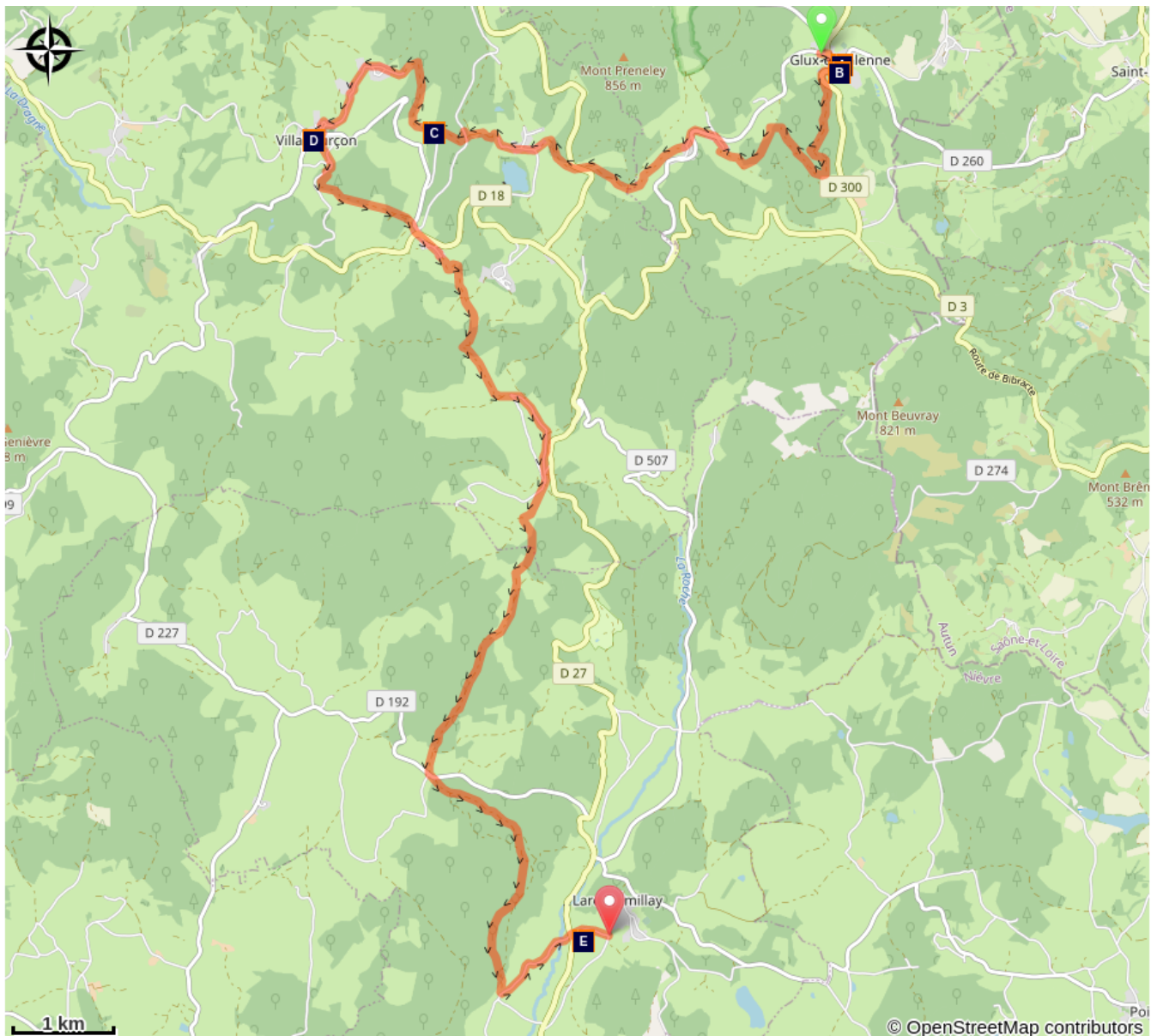
Difficulté : Intermédiaire




Itinéraire

Départ : Mairie de Glux en Glenne

Arrivée : Larochemillay Couvault

Sur votre chemin...

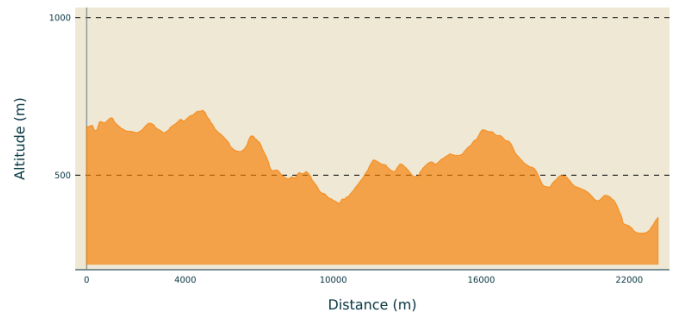


-  Chateau de Verclos (A)
-  Château des Moines (C)
-  Prieuré de la Vannoise (E)

-  Maison des sœurs (B)
-  Ancienne gendarmerie (D)

Toutes les infos pratiques

Profil altimétrique



Altitude min 316 m Altitude max 706 m

Sur votre chemin...

 Château de Verclos (A)

[En savoir plus](#)

 Maison des sœurs (B)

[En savoir plus](#)

 Château des Moines (C)

[En savoir plus](#)

 Ancienne gendarmerie (D)

[En savoir plus](#)

 Prieuré de la Vannoise (E)

[En savoir plus](#)