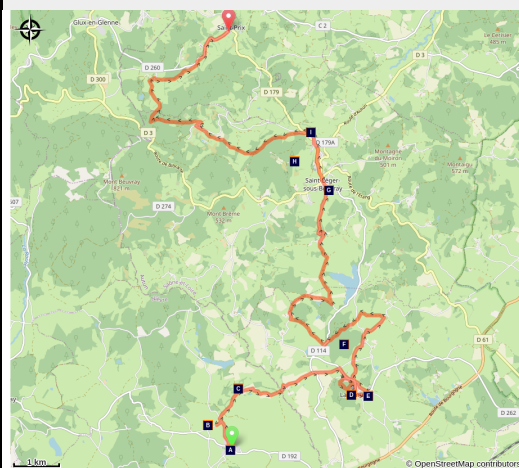
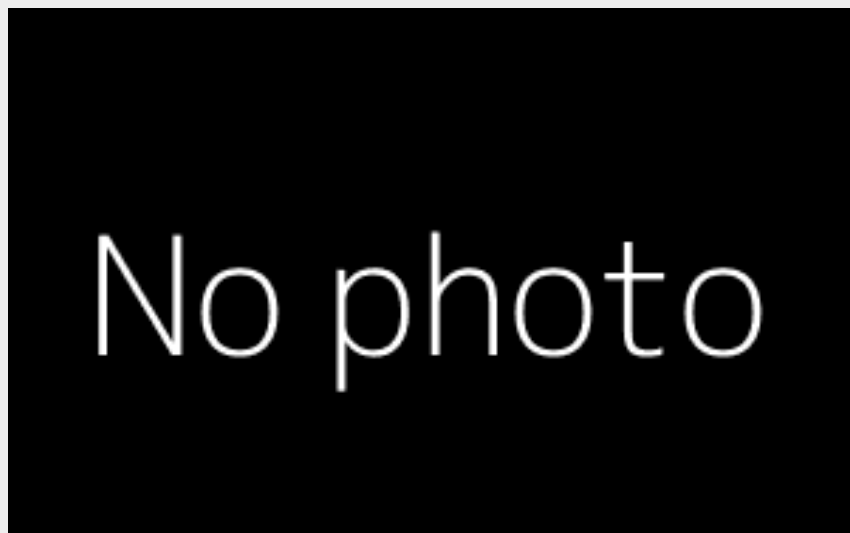


Tour du Morvan des Sommets

Etape 5

CC Bazois Loire Morvan - Poil



Infos pratiques

Durée : 8 h

Longueur : 25.6 km

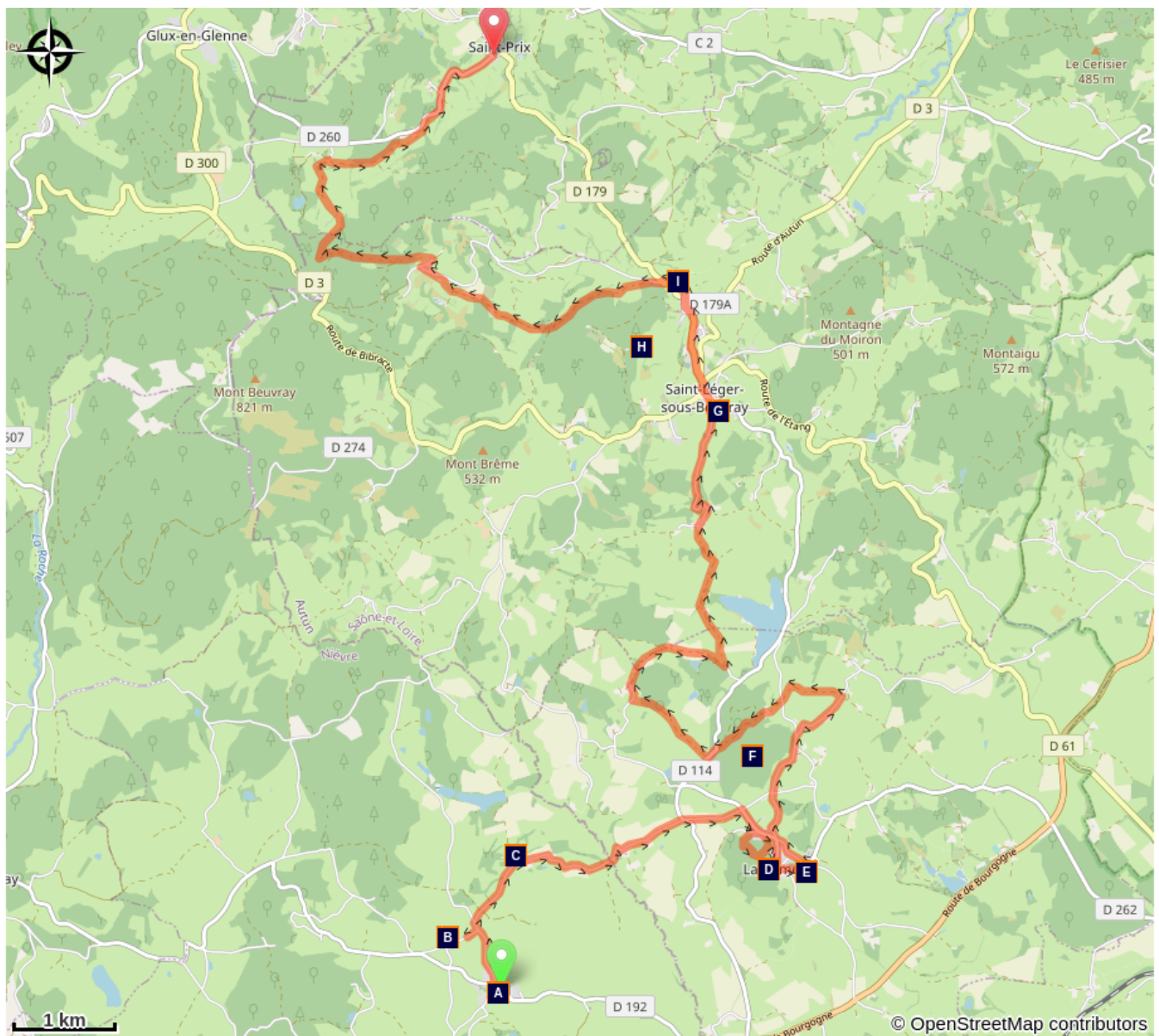
Dénivelé positif : 766 m










Itinéraire

Départ : Eglise Poil

Arrivée : Eglise de Saint-Prix

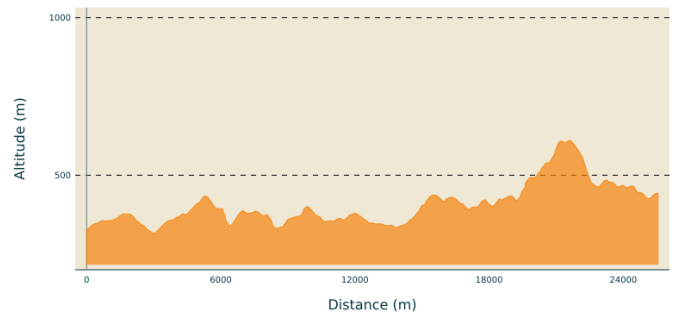
Sur votre chemin...



- | | |
|--|--|
|  Eglise St Romain (A) |  Manoir seigneurial Le Mousseau (B) |
|  Statue de la Vierge (C) |  Fontaine Ste Claire (D) |
|  presbytère (E) |  Carrière de granite du Bois de Bernard (F) |
|  Eglise paroissiale Saint-Léger (G) |  Fontaine Ste Vaubourg (H) |
|  Moulin banal de la Bouthière (I) | |

Toutes les infos pratiques

Profil altimétrique




Altitude min 316 m Altitude max 610 m


Sur votre chemin...

 Eglise St Romain (A)

[En savoir plus](#)

 Manoir seigneurial Le Mousseau (B)

[En savoir plus](#)

 Statue de la Vierge (C)

[En savoir plus](#)

 Fontaine Ste Claire (D)

[En savoir plus](#)

 presbytère (E)

[En savoir plus](#)

 Carrière de granite du Bois de Bernard (F)

[En savoir plus](#)

 Eglise paroissiale Saint-Léger (G)

[En savoir plus](#)

 Fontaine Ste Vaubourg (H)

[En savoir plus](#)

 Moulin banal de la Bouthière (I)

[En savoir plus](#)