


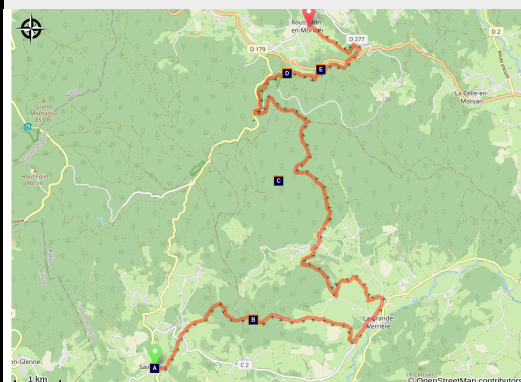
# Tour du Morvan des Sommets

## Etape 6

Pays Autunois Morvan



No photo



### Infos pratiques

Pratique : Grande Randonnée

Durée : 8 h

Longueur : 22.1 km

Dénivelé positif : 729 m

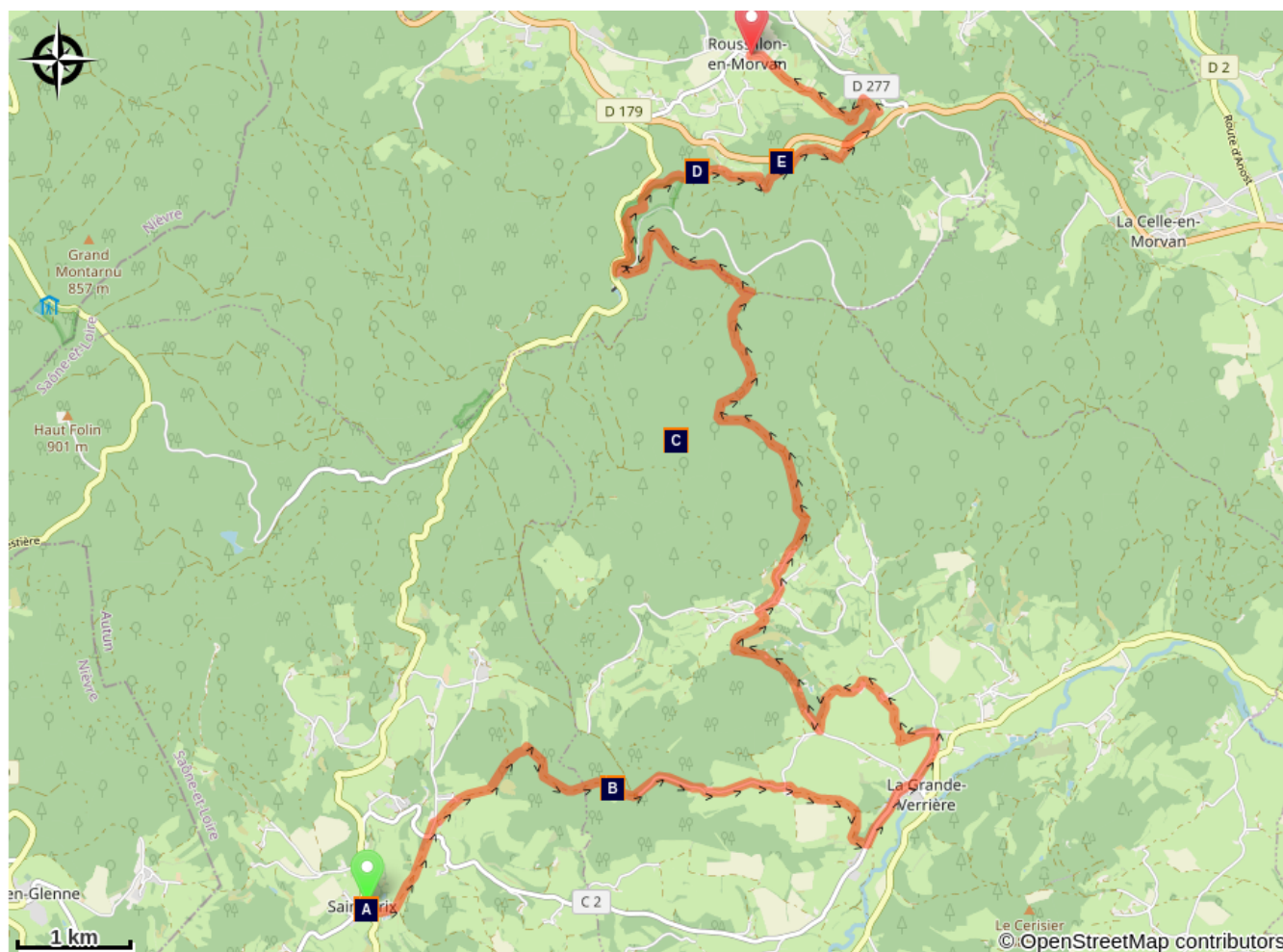
Difficulté : Difficile

# Itinéraire


Départ : Eglise de Saint-Prix

Arrivée : Eglise de Roussillon en Morvan

# Sur votre chemin...



 Presbytère (A)

 Fontaine du Bon Dieu (C)

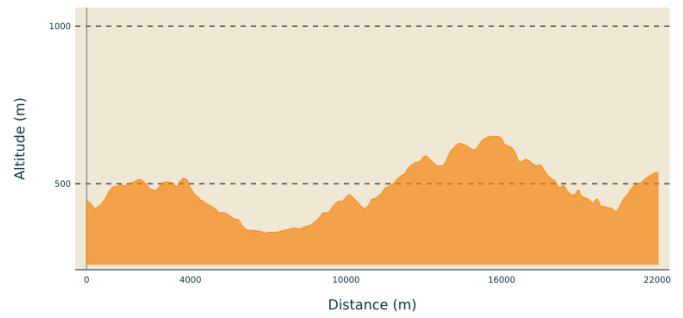
 Scierie (E)

 Château de Boisseau (B)

 Usine hydro-électrique de la Canche (D)

# Toutes les infos pratiques

## Profil altimétrique



Altitude min 343 m Altitude max 650 m

# Sur votre chemin...

---

 Presbytère (A)


[En savoir plus](#)

---

 Château de Boisseau (B)

[En savoir plus](#)

---

 Fontaine du Bon Dieu (C)

[En savoir plus](#)

---

 Usine hydro-électrique de la Canche (D)

[En savoir plus](#)

---

 Scierie (E)

[En savoir plus](#)