

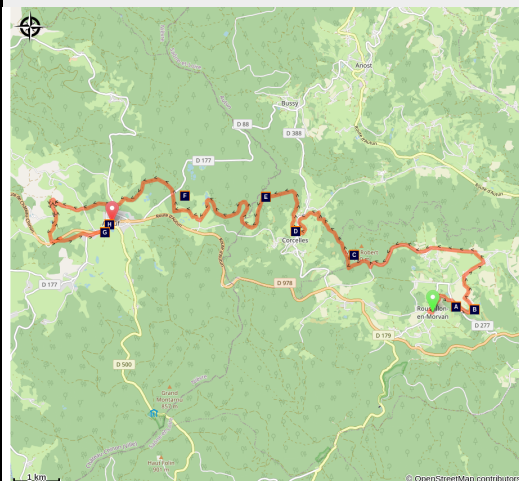
# Tour du Morvan des Sommets

## Etape 7

CC du Grand Autunois Morvan - Roussillon-en-Morvan



No photo



### Infos pratiques

Pratique : Grande Randonnée

Durée : 8 h

Longueur : 24.0 km

Dénivelé positif : 660 m

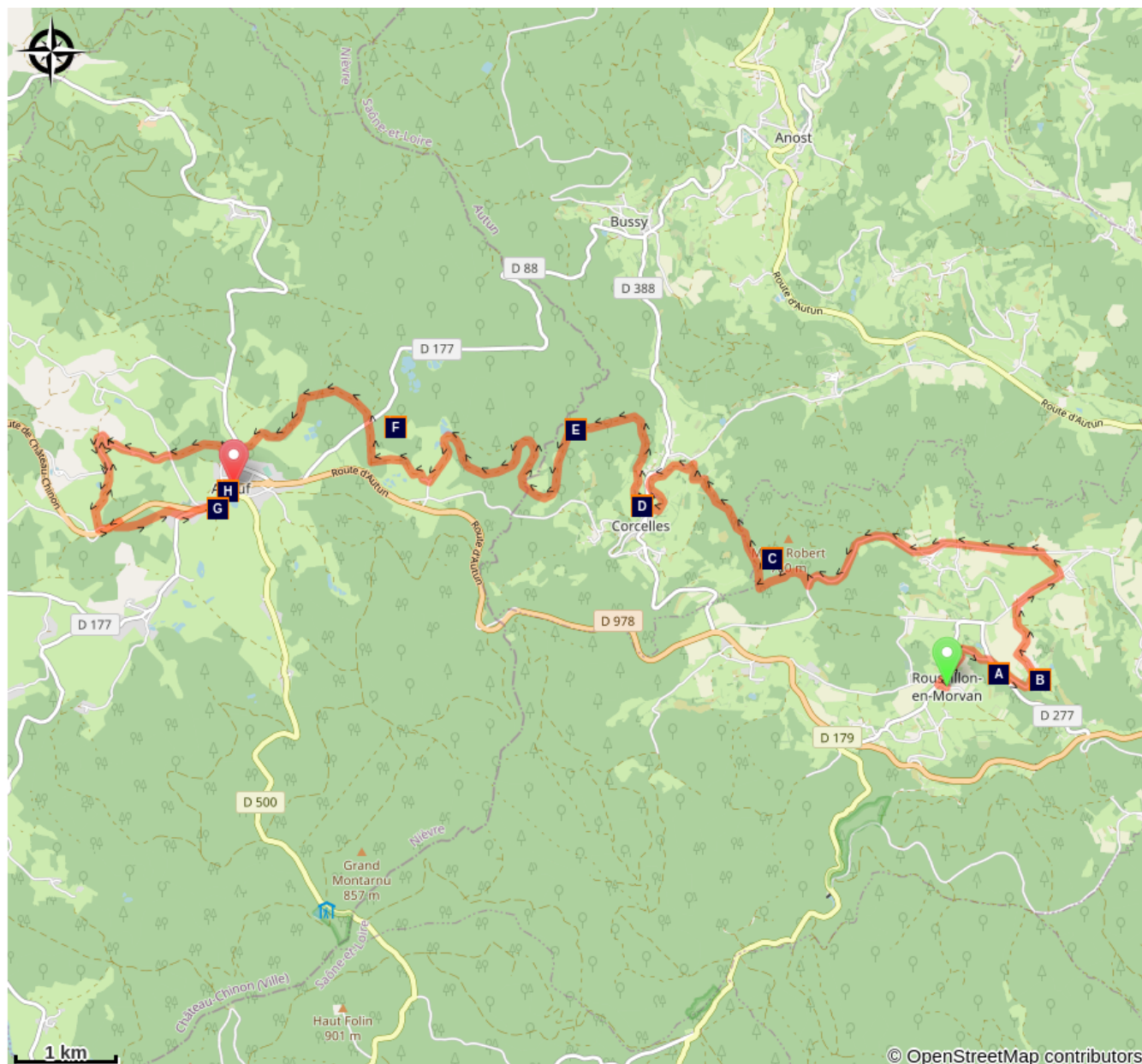
Difficulté : Intermédiaire









# Itinéraire

Départ : Eglise de Roussillon eb Morvan

Arrivée : Mairie d' Arleuf

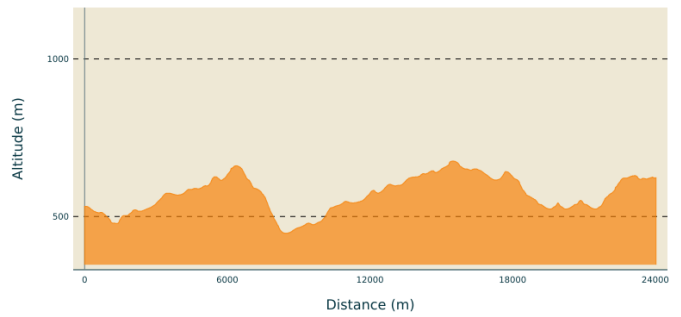
# Sur votre chemin...



- |   |   |
|---|---|
|  Moulin d'Aigrevaux (A)                |  Maison seigneuriale d'Aigrevaux (B)   |
|  Grotte des Rochers du Mont Robert (C) |  Gare d'Athez-Corcelles (D)            |
|  Carrière des Corvées (E)              |  Maison forte des Cloiseaux (F)        |
|  Ancien abattoir Dussert (G)           |  Maison de sœurs de l'Enfant-Jésus (H) |

# Toutes les infos pratiques

## Profil altimétrique



Altitude min 447 m Altitude max 676 m


# Sur votre chemin...

---

 Moulin d'Aigrevaux (A)

[En savoir plus](#)

---

 Maison seigneuriale d'Aigreveau (B)

[En savoir plus](#)

---

 Grotte des Rochers du Mont Robert (C)

[En savoir plus](#)

---

 Gare d'Athez-Corcelles (D)

[En savoir plus](#)

---

 Carrière des Corvées (E)

[En savoir plus](#)

---

 Maison forte des Cloiseaux (F)

[En savoir plus](#)

---

 Ancien abattoir Dussert (G)

[En savoir plus](#)

---

 Maison de sœurs de l'Enfant-Jésus (H)

[En savoir plus](#)