
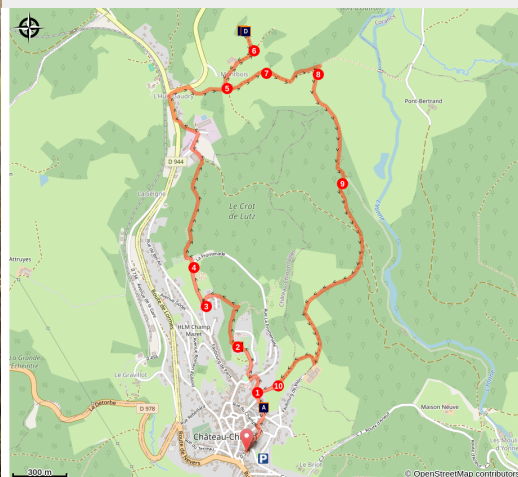


# la chapelle de Montbois

Pays Nivernais Morvan - Château-Chinon (Ville)



Vue sur Chateau-Chinon (A. Millot)



*Randonnée avec deux parties sommitales permettant de découvrir de belles ouvertures paysagères.*

## Infos pratiques

Pratique : Petite Randonnée

Durée : 2 h 30

Longueur : 7.4 km

Dénivelé positif : 283 m

Difficulté : Intermédiaire

Type : Boucle

# Itinéraire

Départ : Office de tourisme

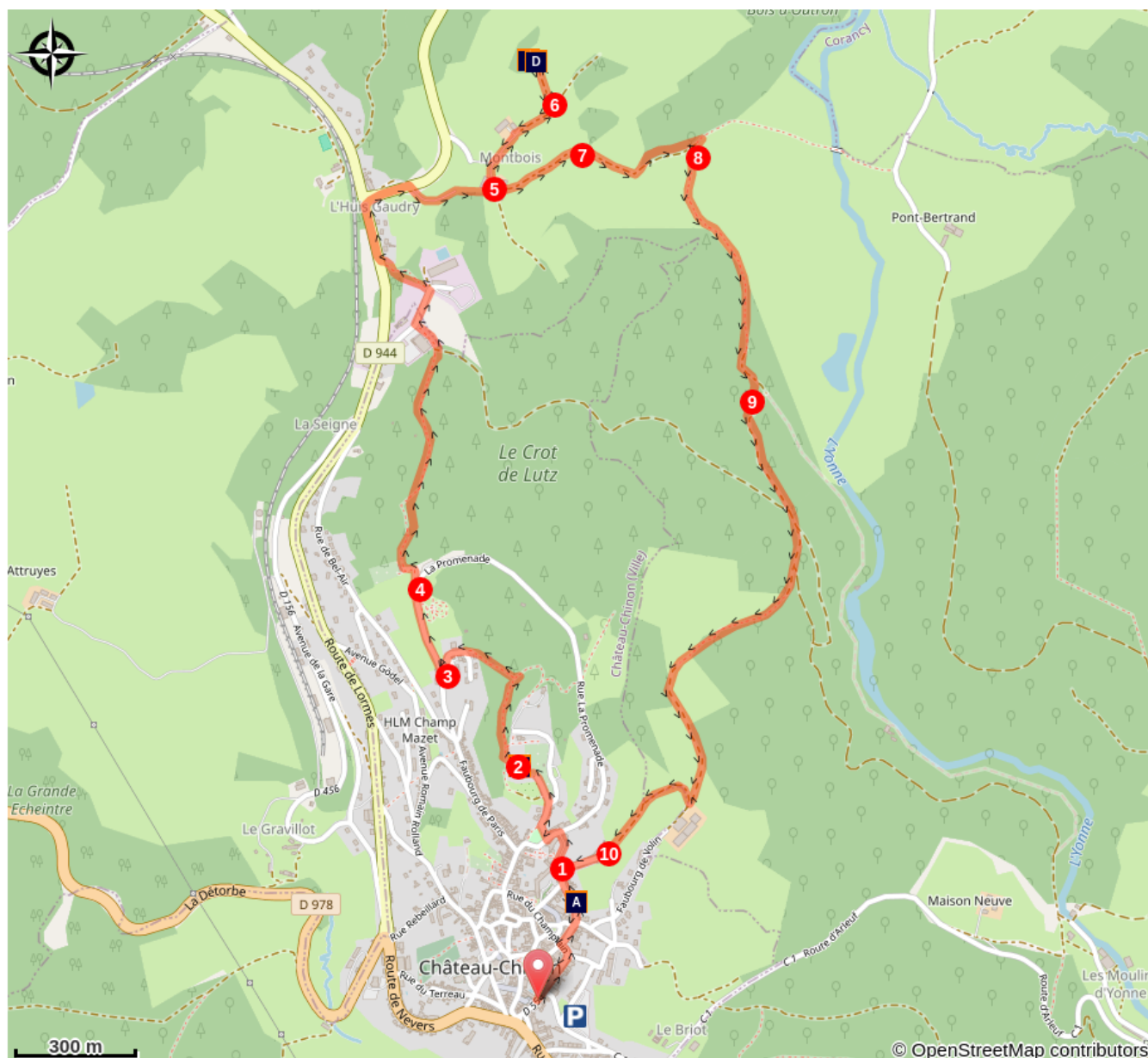
Arrivée : Office de tourisme



Le tracé débute par une ascension urbaine, en partie avec une montée d'escaliers (1) qui vous fera passer à proximité du musée nouveau (la cité des présents) et vous mènera au sommet du calvaire (2), aisément reconnaissable à ces 3 croix. Vous serez alors sur un ancien château féodal où de la table d'orientation une vue large s'ouvre - principalement sur l'ouest- sur le Nivernais et le Bazois). Le profil est ensuite descendant jusqu'à la ferme de Montbois .



Au niveau de la route (3) bien prendre à droite jusqu'à l'espace François Mitterrand, puis prendre à gauche le chemin descendant (4).

Un aller-retour au niveau de la ferme de Montbois (5) vous mènera à la chapelle qui se trouve sur une butte dégagée en direction du nord et de l'est (bien longer le pâturage dans la partie finale -6 ). La descente finale, dans un chemin rocailleux (7) , vous mènera (presque) jusque dans le fond de la vallée de l'Yonne (la rivière se trouvera sur votre gauche) où vous évoluerez entre les pâturages (8). Vous entamerez ensuite, en prenant le chemin à droite, la remontée (9) , par paliers successifs , jusqu'au faubourg de Château-Chinon (10) et retrouverez votre point de départ, avenue de la République.

# Sur votre chemin...

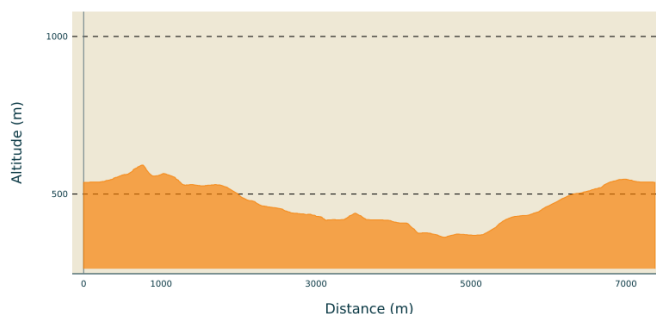


-  Brasserie Sieber (A)
-  Chapelle de Montbois (C)

-  Le Vieux Château (B)
-  Chapelle de Montbois ou Chapelle Saint-Roch (D)

# Toutes les infos pratiques

## Profil altimétrique



Altitude min 363 m Altitude max 592 m

## Accès routier

Par la D978, puis l'avenue de la République, au centre de Château-Chinon. Parking dans l'avenue ou juste en dessous (Parking municipal gratuit).

# Sur votre chemin...

---

 Brasserie Sieber (A)

[En savoir plus](#)

---

 Le Vieux Château (B)


[En savoir plus](#)

---

 Chapelle de Montbois (C)

[En savoir plus](#)

---

 Chapelle de Montbois ou Chapelle Saint-Roch (D)

[En savoir plus](#)