

# Boucle des cabanes et des meurgers

Pays Avallonnais - Vézelay



Cabane en pierre sèche (Alain Millot)



*Le patrimoine en pierres sèches du Vézélien, témoin de siècles de cultures de la vigne. Valorisé par "les jardins vernaculaires" à travers une boucle riche d'histoires et de paysages exceptionnels, ce patrimoine mérite notre attention.*

Le petit patrimoine en pierre sèche du Vézélien nous raconte l'histoire des paysages. Pendant des siècles d'un travail lent et répété les terres ont été épierrées pour leur culture, essentiellement de la vigne. Au fur et à mesure ces pierres ont formé des tas le long des parcelles (meurgers), des cabanes pour se mettre à l'abri, ou des murets ou enclos pour délimiter les parcelles. Ces cent dernières années, les cultures ont été abandonnées, des meurgers et cabanes se sont enforestées et certaines ont disparu. Mais d'autres sont restaurées et de la vigne est à nouveau plantée. Le projet " Les jardins vernaculaires" est un hommage à ce patrimoine lithique et à ceux qui le font vivre.

## Infos pratiques

---

Pratique : Petite Randonnée

---

Durée : 7 h

---

Longueur : 19.3 km

---

Dénivelé positif : 516 m

---

Difficulté : Intermédiaire

---

Type : Boucle

---

Thématiques : Agriculture, Archéologie et histoire, Paysage

# Itinéraire

Départ : Vezelay Place du Champ de Foire

Arrivée : Vezelay Place du Champ de Foire

Balisage :  GR  PR






Cette boucle non balisée dans sa globalité emprunte des parties de GR 13 balisées en rouge et blanc ainsi que des parties de petites randonnées balisées en jaune.

Les chemins longent des parcelles privées, merci de rester sur les chemins. Merci de respecter les patrimoine naturels et bâtis que vous allez découvrir. Le sens horaire est conseillé.



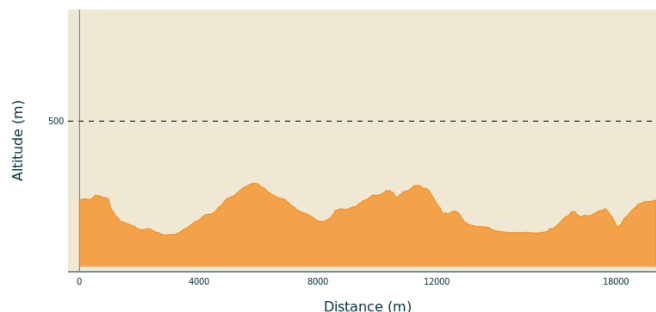
# Sur votre chemin...



- |   |   |
|---|---|
|  Léproserie (A)             |  Tuilerie de la Bouillères (B) |
|  Fortifications (C)         |  Tuilerie Lemoux (D)           |
|  Huilerie (E)               |  Pont sur la Cure (F)          |
|  Culture des cerisiers (G)  |  Chapelle Saint Nicolas (H)    |
|  Chapelle de Nanchèvres (I) |  Château de Nanchèvres (J)     |
|  Chapelle de Fontette (K)   |  Hospital- Leproserie (L)      |
|  Pont de St Père (M)        |  Minoterie de Saint-Père (N)   |

# Toutes les infos pratiques

## Profil altimétrique



Altitude min 138 m Altitude max 303 m

## Source

Parc naturel régional du Morvan

## Lieux de renseignement

**Destination Grand Vezelay Vezelay**

12 Rue Saint-Etienne, 89450 Vézelay

vezelay@destinationgrandvezelay.com

Tel : 0386332369

<https://www.destinationgrandvezelay.com/>

# Sur votre chemin...

---

 Léproserie (A)

[En savoir plus](#)

---

 Tuilerie de la Bouillères (B)

[En savoir plus](#)

---

 Fortifications (C)

[En savoir plus](#)

---

 Tuilerie Lemoux (D)

[En savoir plus](#)

---

 Huilerie (E)

[En savoir plus](#)

---

 Pont sur la Cure (F)

[En savoir plus](#)

---

 Culture des cerisiers (G)

[En savoir plus](#)

---

 Chapelle Saint Nicolas (H)

[En savoir plus](#)

---

 Chapelle de Nanchèvres (I)

[En savoir plus](#)

---

 Château de Nanchèvres (J)


[En savoir plus](#)

---

 Chapelle de Fontette (K)

[En savoir plus](#)

---

 Hospital- Leproserie (L)

[En savoir plus](#)

---

 Pont de St Père (M)

[En savoir plus](#)

---

 Minoterie de Saint-Père (N)

[En savoir plus](#)