

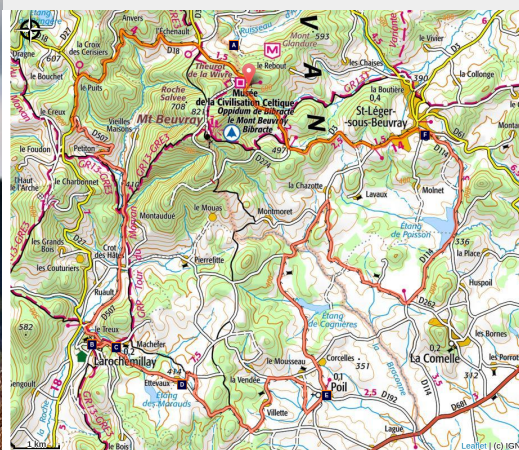
Vers les pâtures du sud Morvan à vélo



CC du Grand Autunois Morvan - Saint-Léger-sous-Beuvray



Paysage Larochemillay (Antoine Maillier Bibracte)



Une Belle randonnée Cyclo et/ou Vélo à assistance électrique, qui vous conduira à la découverte des paysages du Sud-Morvan par les petites routes. 650 m de dénivelé pour une belle balade d'un peu moins de 3 heures en VAE.

Infos pratiques

Pratique : Cyclo

Durée : 3 h

Longueur : 45.2 km

Dénivelé positif : 984 m

Difficulté : Intermédiaire

Thématiques : Archéologie et histoire, Paysage

Itinéraire

Départ : Parking du musée de Bibracte

Arrivée : Parking du musée de Bibracte

Découverte des pâtures et forêts du Sud-Morvan en s'élançant depuis le Col du Rebut, au pied du Mont-Beuvray et du site archéologique de l'ancien oppidum gaulois de Bibracte, avec son musée. A la sortie du parking du musée de Bibracte, prendre à gauche en direction de Glux en Glenne (attention à la circulation).

L'Eschenault : Au premier embranchement, traverser tout droit en direction de Moulins Engilbert par la D18. Magnifiques points de vue sur la campagne environnante et le mont Beuvray.

Au Puits, virer à gauche sur la D27 et descendre vers la vallée de La Roche, bordée de prairies. Encore à gauche sur la D507, ne pas la quitter pour traverser Petiton. Contourner le Beuvray par Montvernnot, tout droit au Crot des Hâtes, continuer jusqu'au Treux. Vue sur le château de La Roche, qui domine la vallée à Larochemillay.

Prendre à gauche, puis tout de suite à droite pour monter jusqu'au village de Larochemillay.

Larochemillay : redescendre et reprendre la D192 à droite. Continuer tout droit 3 fois jusqu'à Ettevaux.

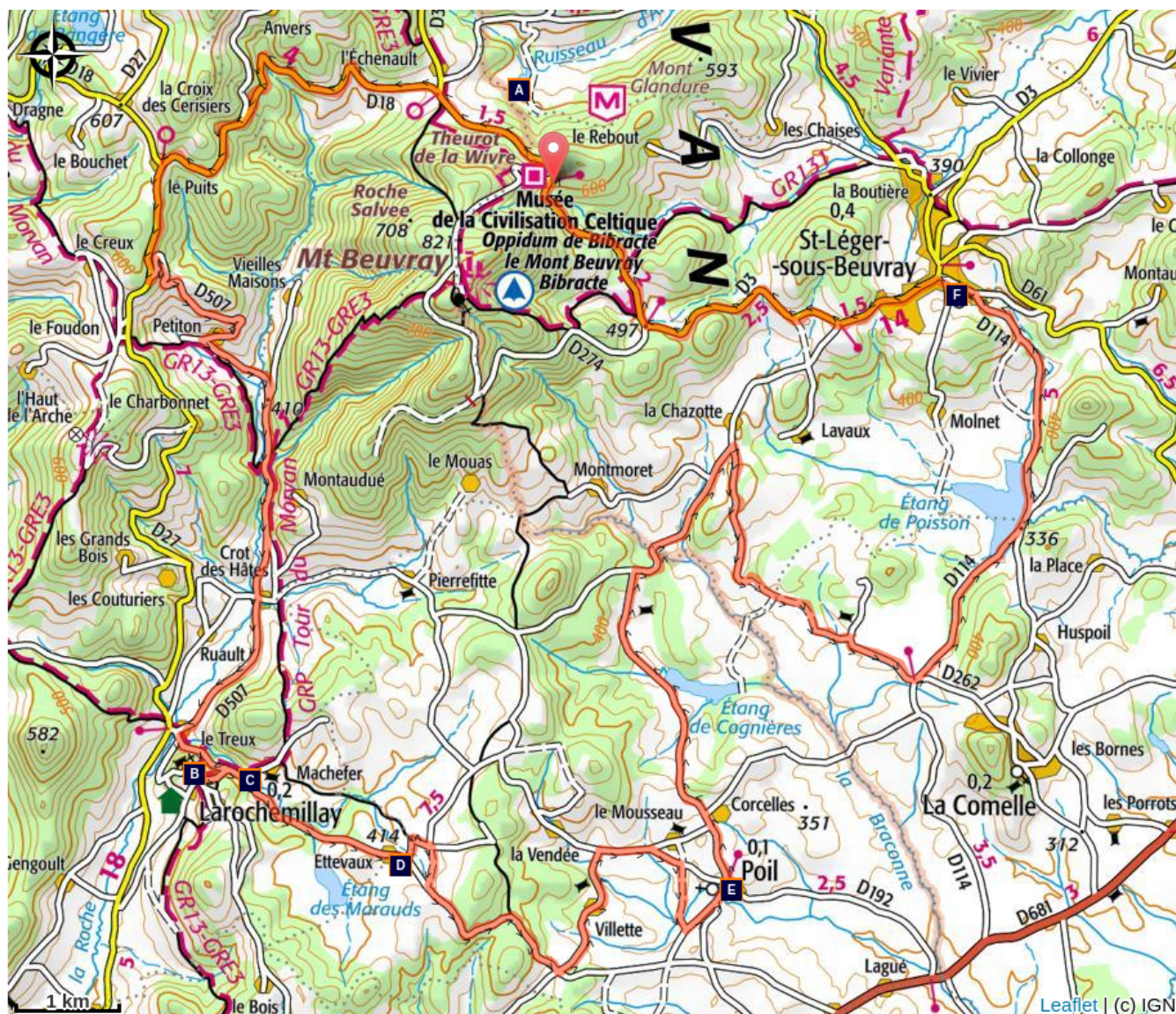
Ettevaux, joli château, prendre à gauche, puis deux fois la première route à droite. Reprendre la petite route à gauche puis première à droite. Contourner le château de Villette par la gauche puis prendre à droite direction Poil. Château du Mousseau.




Tourner à gauche, direction Poil, moulin et jolie petite église. N'oubliez pas la photo souvenir à Poil !




Après l'église tourner à gauche puis tout de suite à droite en direction de Corcelles. Tout droit, étang de Cognières à votre droite. Passer devant Château Concléy, puis la Palissade, à droite. Prendre ensuite la première à droite, passer à Montandé, le Bas du Jeu (château de Jeu), Maison Neuve, tourner à gauche. Suivre la D114, passer devant l'étang de Poisson, (étang des gaulois).

Etang de Poisson, continuer tout droit jusqu'à Saint Léger sous Beuvray (commerces). Sur la place tourner à gauche sur la D3 en direction de Bibracte. Dernier effort, monter 2 km jusqu'à Bibracte. Aller tout droit, ne pas tourner à Poil, passer à Corlon, la Bise à l'âne, le Poirier au Chien. Le parking du musée sera à gauche.

Sur votre chemin...



-  Carrière de fluorine d'Argenteuil (A)
-  Moulin de Mâchefer (C)
-  Eglise St Romain (E)

-  Halle médiévale (B)
-  Château d'Ettevaux (D)
-  Eglise paroissiale Saint-Léger (F)

Toutes les infos pratiques

⚠️ Recommandations

Hébergements sur les communes de Saint Léger sous Beuvray, Poil, Villapourçon, Larochemillay, La Comelle. Tous les renseignements sont disponibles dans les offices de tourisme du territoire :

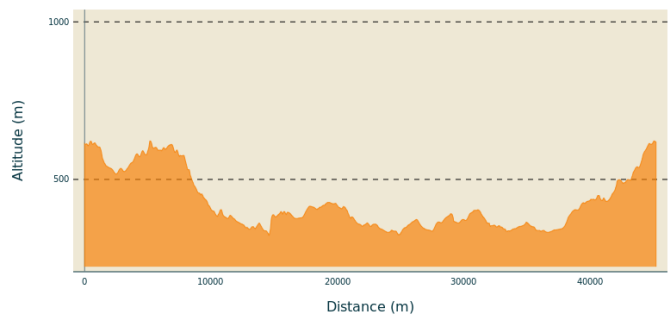
Rives du Morvan pour Larochemillay, Villapourçon et Poil. 03 86 30 43 10.

Grand Autunois Morvan pour Saint Prix, La Comelle, La Grande Verrière et Saint-Léger-sous-Beuvray. 03 85 86 80 38.

Morvan Sommets et Grands Lacs pour Glux-en-Glenne. 03 86 22 82 74.

Location de Vélos à assistance électrique à Sémelay 58, au cyclo déchaîné <https://www.cyclodechaine.com/> tel : 06 19 81 24 13

Profil altimétrique



Altitude min 323 m Altitude max 622 m

Accès routier

Musée de Bibracte à 24,5 km d'Autun via D 681 et D 61.

Source

GSF Bibracte

Parking conseillé

Musée de Bibracte

 Lieux de renseignement

Bazois Loire Morvan Luzy

Place Chanzy, 58170 Luzy
Tel : 03 86 30 02 65
<https://www.tourismebazoisloiremorvan.fr>

Grand Autunois Morvan

13, rue du général Demetz, 71400 Autun
Tel : 03 85 86 80 38
<https://www.autun-tourisme.com>

**Morvan Sommets et Grands lacs
Château-Chinon**

6 boulevard de la République, 58120
Château-Chinon
Tel : 03 86 85 06 58
[https://
www.morvansommetssetgrandslacs.com/](https://www.morvansommetssetgrandslacs.com/)

Sur votre chemin...

 Carrière de fluorine d'Argentolle (A)


[En savoir plus](#)

 Halle médiévale (B)

[En savoir plus](#)

 Moulin de Mâchefer (C)

[En savoir plus](#)

 Château d'Ettevaux (D)

[En savoir plus](#)

 Eglise St Romain (E)

[En savoir plus](#)

 Eglise paroissiale Saint-Léger (F)

[En savoir plus](#)