


L'étang Boiré

CC Bazois Loire Morvan - Saint-Honoré-les-Bains



Les Thermales de Saint-Honoré les bains (Alain Millot)



Une balade agréable aux confins du Bazois et du Morvan, où jaillissent les eaux thermales de Saint-Honoré-les-Bains. Laissez-vous guider par le circuit à travers les hameaux, aux alentours de Préporché.

Infos pratiques

Pratique : Petite Randonnée

Durée : 3 h

Longueur : 10.7 km

Dénivelé positif : 234 m

Difficulté : Intermédiaire

Type : Boucle

Itinéraire

Départ : Parking Mairie de Saint-Honoré les Bains

Arrivée : Parking Mairie de Saint-Honoré les Bains

1 De l'office de tourisme, monter à l'église, puis descendre à gauche au croisement. Traverser la D 985 et continuer par la rue en face. Aux dernières maisons, emprunter le chemin qui monte dans le bois.

2 Bifurquer à droite. Monter le chemin. Couper la D 985 et continuer en face. Au croisement, prendre la D 157 à droite sur 150 m.

3 S'engager sur le sentier à gauche. A l'orée du bois, bifurquer à droite en lisière, puis emprunter la route à gauche.

4 Au croisement des Soulins, prendre la route à droite, se diriger à gauche puis, à la patte d'oie, monter à droite jusqu'au lieu-dit Trucy.

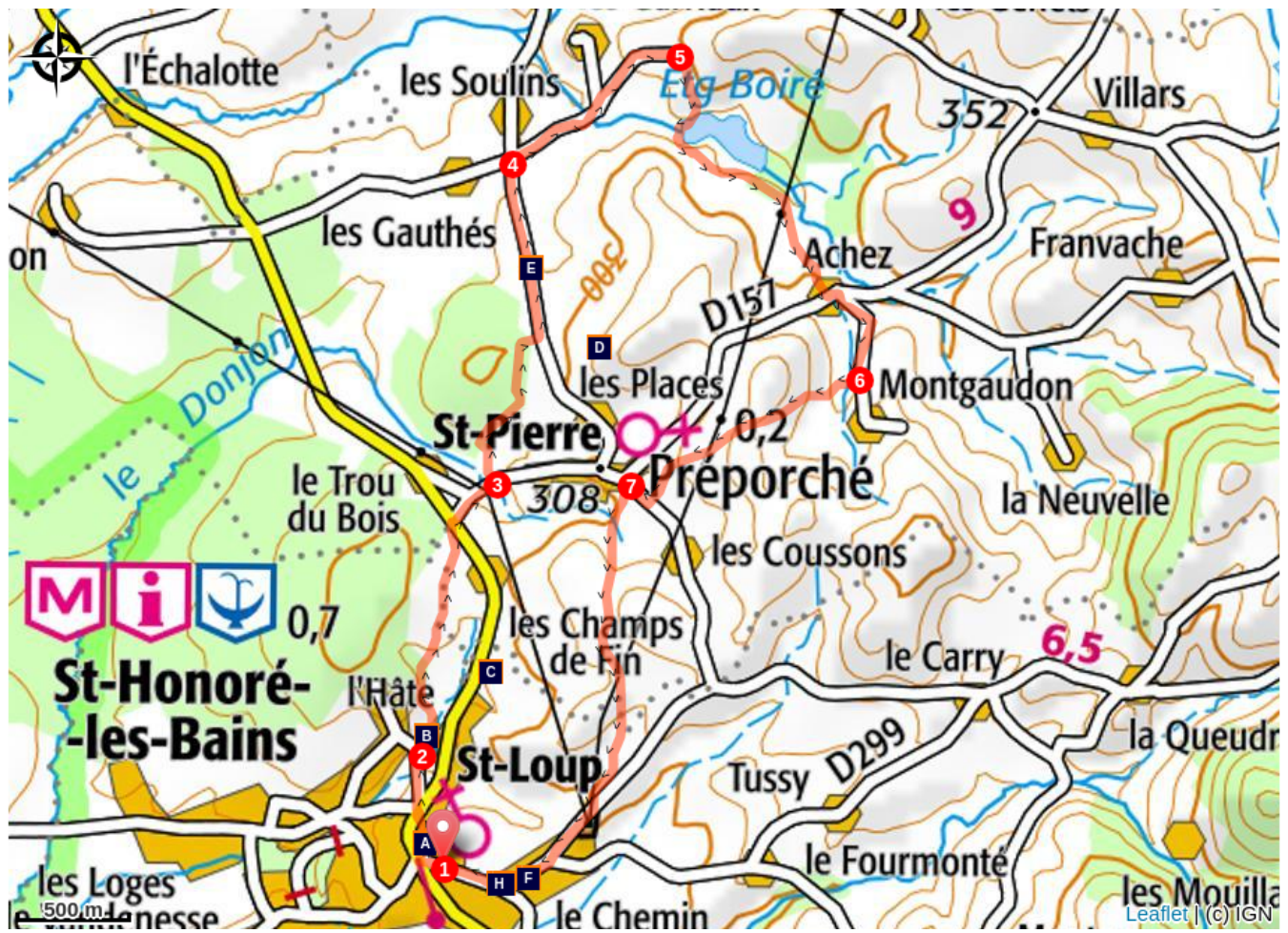
5 Poursuivre par le chemin à droite en direction de l'étang Boiré. Longer l'étang et continuer tout droit

jusqu'à Achez. Prendre la D 157 à gauche sur quelques mètres, puis la route à droite.

6 Après la maison de La Milande, prendre le premier chemin à droite. Emprunter la route à droite vers Préporché jusqu'aux premières maisons.

7 Prendre le chemin à gauche, en angle aigu, sur 2 km, en direction de Saint-Honoré-les-Bains. Emprunter la route à droite, continuer par la D 299 à droite et rejoindre, encore à droite, l'office de tourisme.

Sur votre chemin...

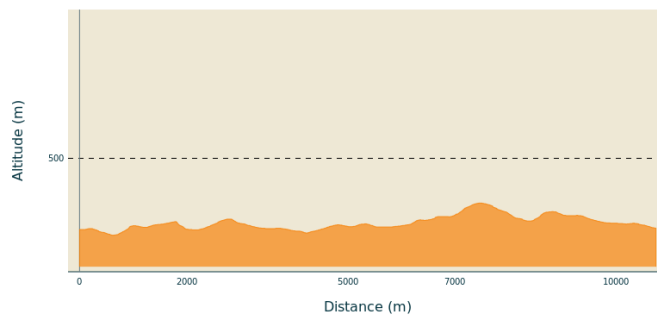


- Faïencerie Jollivet (A)
- Carrière Lenoir (C)
- Croix du Gambi (E)
- Manoir de la Queudre (G)

- Carrière "Le Trésor" (B)
- Carrière d'arène de l'Auboungny (D)
- Grange seigneuriale (F)
- presbytere (H)

Toutes les infos pratiques

Profil altimétrique



Altitude min 256 m Altitude max 358 m

Accès routier

Saint- Honoré- les- Bains, à 27 km au sud- ouest de Château- Chinon par les D 978, D 37 et D 985

Sur votre chemin...

 Faïencerie Jollivet (A)

[En savoir plus](#)

 Carrière "Le Trésor" (B)

[En savoir plus](#)

 Carrière Lenoir (C)

[En savoir plus](#)

 Carrière d'arène de l'Aubouigny (D)

[En savoir plus](#)

 Croix du Gambi (E)

[En savoir plus](#)

 Grange seigneuriale (F)

[En savoir plus](#)

 Manoir de la Queudre (G)

[En savoir plus](#)

 presbytere (H)

[En savoir plus](#)
