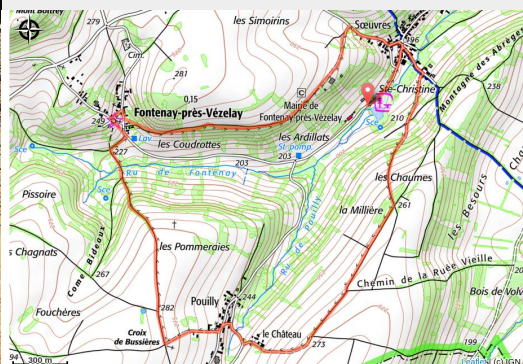


# Les trois hameaux de Fontenay-près-Vezelay

CC Avallon Vezelay Morvan



Maisons calcaires de Soevres (Alain Millot)



Cette belle promenade dans les coteaux calcaires du Vézélien dévoile de beaux paysages ouverts et relie les trois hameaux que compte la commune de Fontenay près-Vezelay.

## Infos pratiques

Pratique : Petite Randonnée

Durée : 2 h 30

Longueur : 7.3 km

Dénivelé positif : 142 m

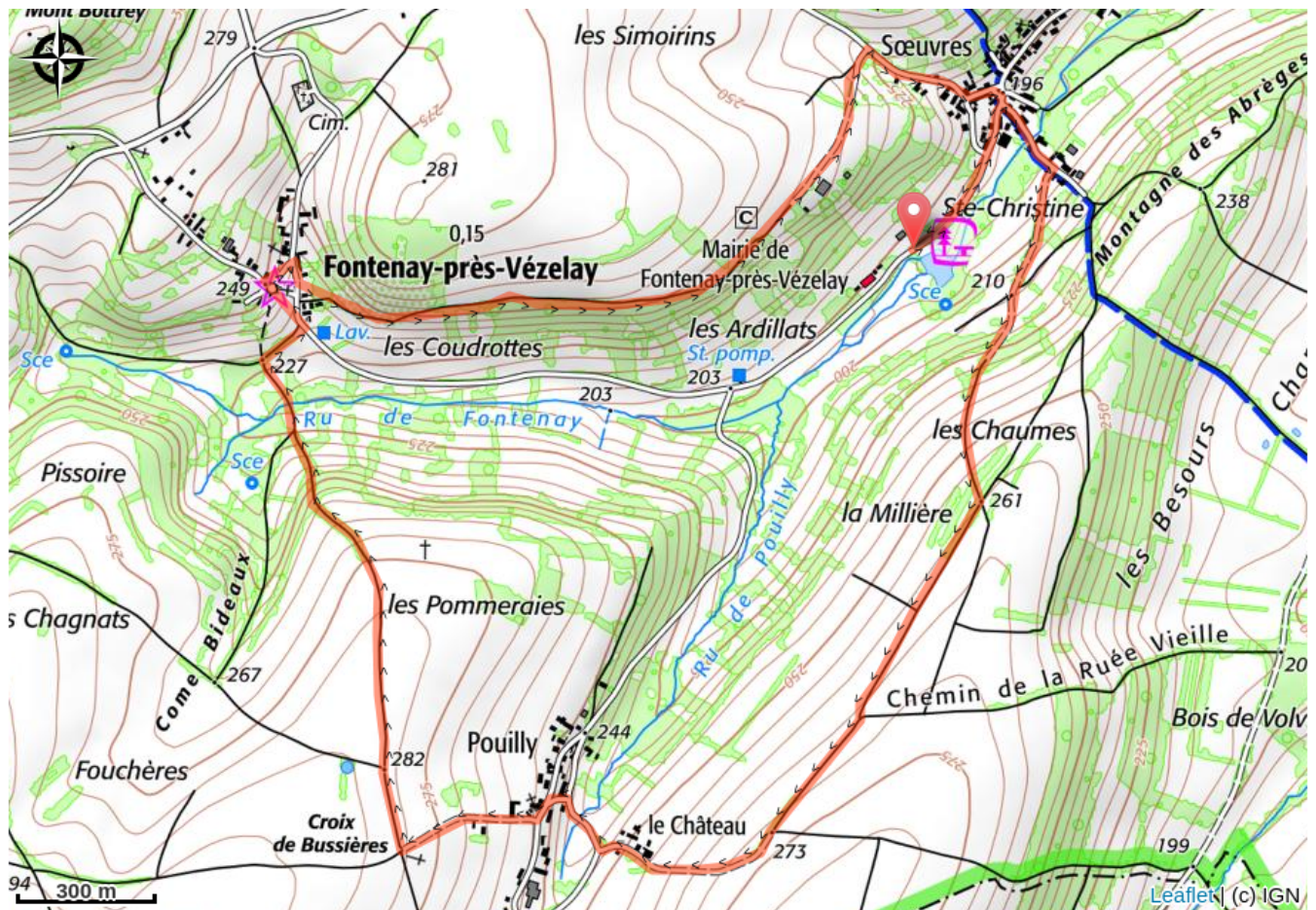
Difficulté : Facile

# Itinéraire

Départ : Parking de l'étang Sainte-Christine

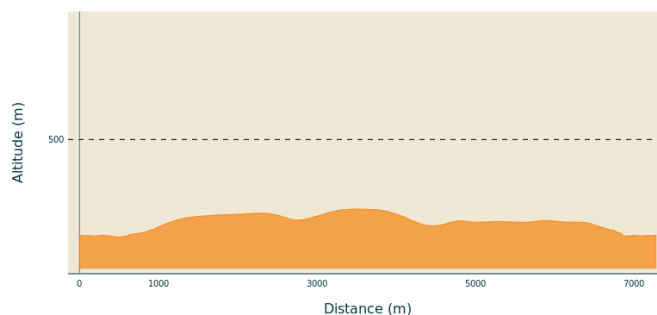
Arrivée : Parking de l'étang Sainte-Christine

# Sur votre chemin...



# Toutes les infos pratiques

## Profil altimétrique



Altitude min 190 m Altitude max 279 m

## Accès routier

De Vezelay : suivre la D958 en direction de Corbigny puis après Pierre-Perthuis suivre la première route à droite jusqu'à Soeuvres et suivre la direction Fontenay jusqu'au parking.